



Itinéraire vers Chemin aux Boeufs
23,7 km – environ 21 minutes




1. Prendre la direction **ouest** sur **A11** 1,3 km
Route à péage Total : 1,3 km

-  2. Prendre la sortie **A28/E502** en direction de **Tours/Le Mans-Centre** 12,0 km
Route à péage Total : 13,4 km
 Environ 7 minutes
- A28 E502
 Tours
 Le Mans-Centre


-  3. Prendre la sortie **24** vers **Parigné-l'Evêque** 950 m
Route à péage Total : 14,3 km
 Environ 1 minute
- 
 Parigné-l'Evêque

4. Au rond-point, prendre la **2e** sortie sur **Avenue Abel Tirand/D304** en direction de **Le Mans** 5,1 km
 Continuer de suivre D304
 Traverser le rond-point
 Environ 5 minutes Total : 19,4 km
- Le Mans

-  5. Tourner à **gauche** 180 m
 Environ 1 minute Total : 19,6 km

-  6. Tourner à **droite** vers **La Croix des Epinettes** 900 m
 Environ 1 minute Total : 20,5 km

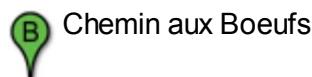
7. Continuer tout droit sur **La Croix des Epinettes** 270 m
Total : 20,8 km

-  8. Tourner à **droite** sur **Rue de Ruaudin/D142** 350 m
Total : 21,2 km

-  9. Tourner légèrement à **gauche** vers **Chemin aux Boeufs** 210 m
Total : 21,4 km

-  10. Tourner légèrement à **gauche** sur **Chemin aux Boeufs** 1,5 km
 Environ 2 minutes Total : 22,9 km

-  11. Prendre la 3e à **droite** et rester sur **Chemin aux Boeufs** 800 m
 Environ 2 minutes Total : 23,7 km



Cet itinéraire est fourni à titre indicatif. Il est possible que vous deviez suivre un itinéraire différent de celui indiqué en raison de travaux, de bouchons, des conditions météorologiques, de déviations ou d'autres perturbations. Veuillez en tenir compte lors de la préparation de votre trajet. Veuillez en outre à respecter le code de la route et toutes les signalisations sur votre trajet.

Données cartographiques ©2010 Tele Atlas